

MONOGRAFIA CHIDO "A"

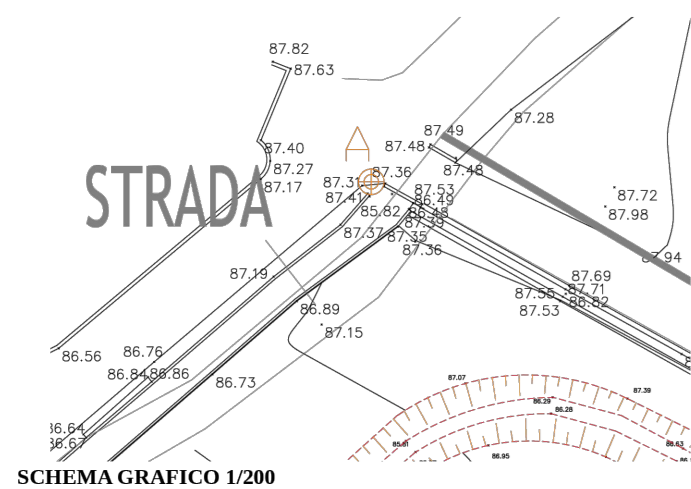
DESCRIZIONE.
CHIDO TOPOGRAFICO IN ACCIAIO INFISSO NEL CEMENTO PRESSO IL BIVIO TRA VIA DELLO STRACCHINO E LA STRADA PODERALE STERRATA.

COORDINATE GAUSS BOAGA EPSG.3003.1:

NORD = 4851304.1809
EST = 1693270.6311
QUOTA = 87.3289

COORDINATE WGS 84.1:

LAT =43° 47' 21.91945" N
LONG =11° 24' 06.25798" E
QUOTA =132.3560



MONOGRAFIA CHIDO "B"

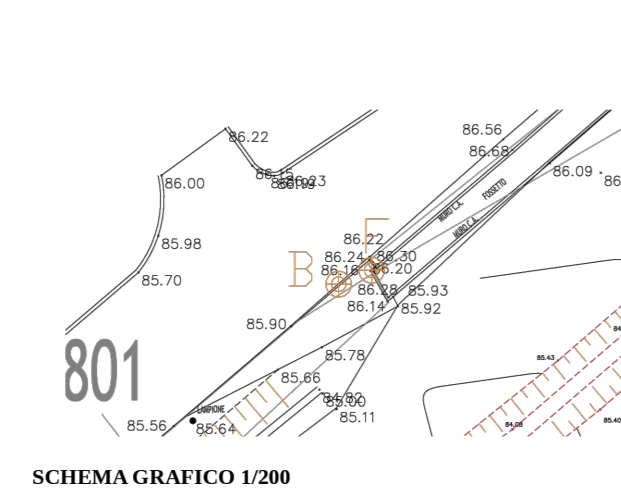
DESCRIZIONE.
CHIDO TOPOGRAFICO IN ACCIAIO INFISSO SUL CORDONATO DEL MARCIAPIEDE DI VIA DELLO STRACCHINO.

COORDINATE GAUSS BOAGA EPSG.3003.1:

NORD = 4851271.6560
EST = 1693232.2582
QUOTA = 86.3065

COORDINATE WGS 84.1:

LAT =43° 47' 20.90223" N
LONG =11° 24' 04.49265" E
QUOTA =131.3336



MONOGRAFIA CHIDO "C"

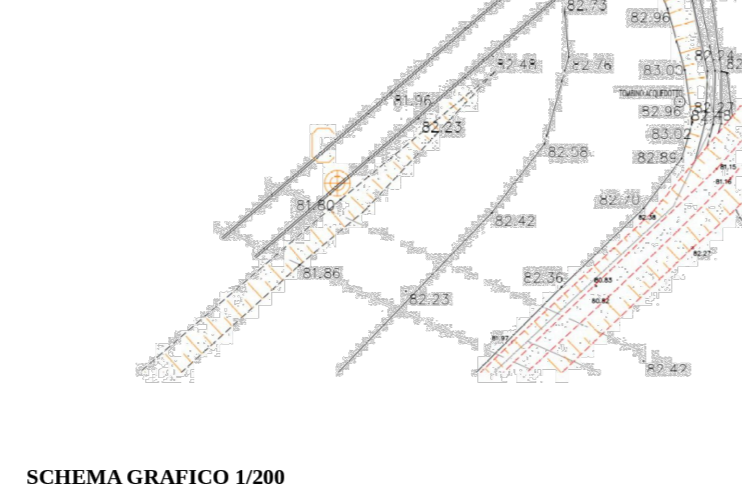
DESCRIZIONE.
CHIDO TOPOGRAFICO IN ACCIAIO INFISSO NELL'ASFALTO SUL MARCIAPIEDE LUNGO VIA DELLO STRACCHINO.

COORDINATE GAUSS BOAGA EPSG.3003.1:

NORD = 4851291.0943
EST = 1693119.1016
QUOTA = 81.6919

COORDINATE WGS 84.1:

LAT =43° 47' 18.71768" N
LONG =11° 24' 00.65845" E
QUOTA =126.7199



MONOGRAFIA CHIDO "D"

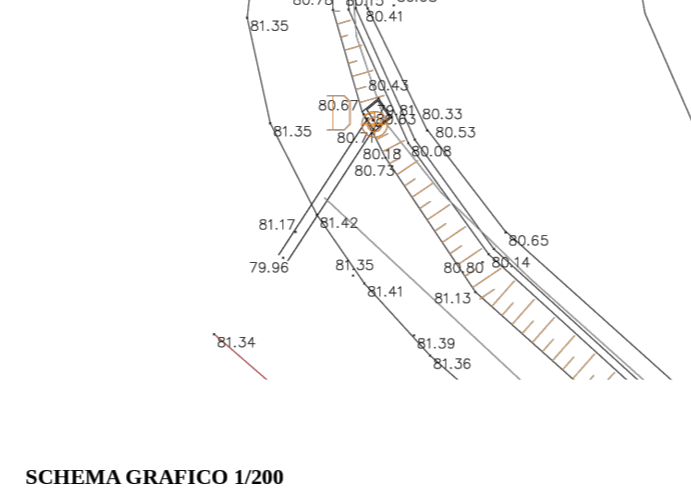
DESCRIZIONE.
CHIDO TOPOGRAFICO IN ACCIAIO INFISSO NEL CEMENTO DEL TOMBINO STRADALE.

COORDINATE GAUSS BOAGA EPSG.3003.1:

NORD = 4851117.7646
EST = 1693119.1016
QUOTA = 88.7819

COORDINATE WGS 84.1:

LAT =43° 47' 16.05286" N
LONG =11° 23' 59.19760" E
QUOTA =125.8099



MONOGRAFIA CHIDO "E"

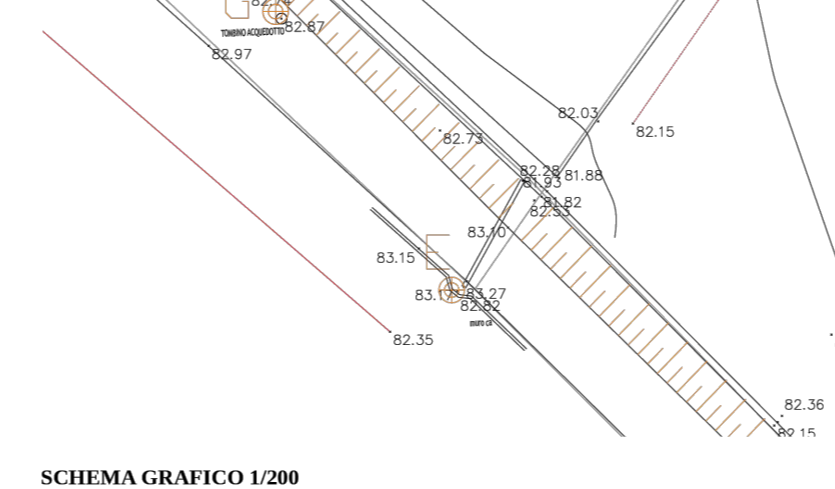
DESCRIZIONE.
CHIDO TOPOGRAFICO IN ACCIAIO INFISSO NEL MURO IN CA A CONFINE CON LA FERROVIA.

COORDINATE GAUSS BOAGA EPSG.3003.1:

NORD = 4851096.7125
EST = 1693233.4735
QUOTA = 83.0672

COORDINATE WGS 84.1:

LAT =43° 47' 12.13498" N
LONG =11° 24' 04.12881" E
QUOTA =128.8944



MONOGRAFIA CHIDO "F"

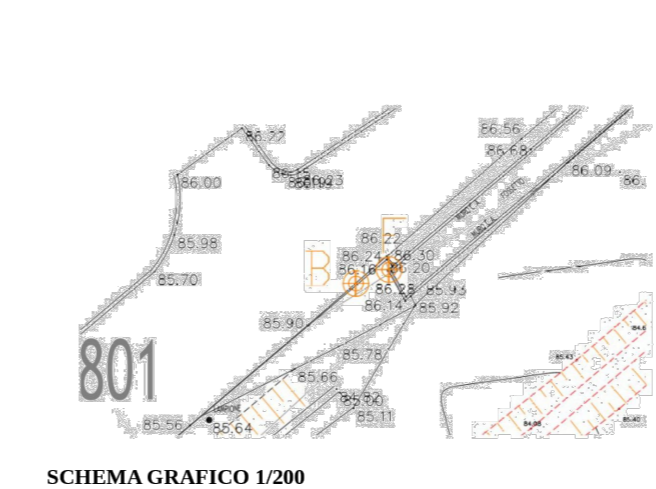
DESCRIZIONE.
CHIDO TOPOGRAFICO IN ACCIAIO INFISSO NEL MURO IN CA CORRISPONDENTE ALL'ARGINE DESTRO DEL BORRO DELLA RAGNAIA.

COORDINATE GAUSS BOAGA EPSG.3003.1:

NORD = 4851272.6792
EST = 1693234.6943
QUOTA = 86.3017

COORDINATE WGS 84.1:

LAT =43° 47' 20.93964" N
LONG =11° 24' 04.60312" E
QUOTA =131.3288



MONOGRAFIA CHIDO "G"


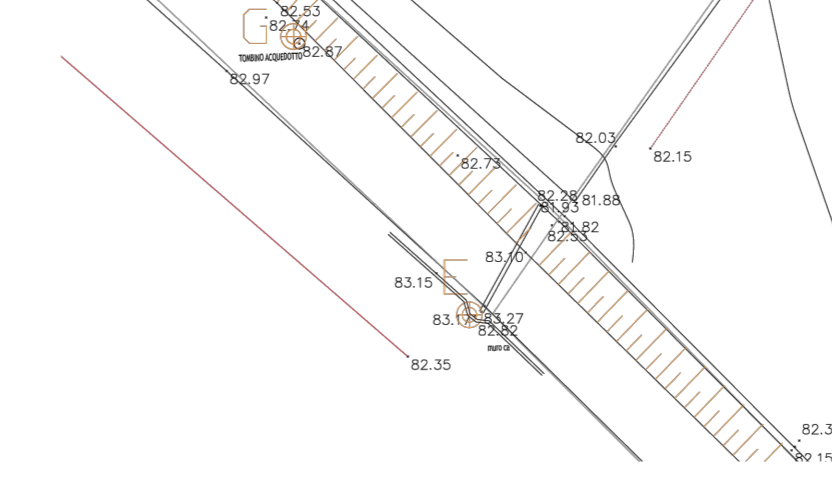
DESCRIZIONE.
CHIDO TOPOGRAFICO IN ACCIAIO INFISSO NEL CEMENTO AD OVEST DEL CHIUSINO IN GHISA POZZETTO ACQUEDOTTO.

COORDINATE GAUSS BOAGA EPSG.3003.1:

NORD = 4851021.1591
EST = 1693220.4693
QUOTA = 82.4092

COORDINATE WGS 84.1:

LAT =43° 47' 12.81156" N
LONG =11° 24' 03.57915" E
QUOTA =127.8363



COMUNE DI PONTASSIEVE

**PROGETTO UNITARIO CONVENZIONATO ART.121 L.R. 65/2014
RELATIVO ALL'AMBITO DENOMINATO PO_08: SIECI -
INSEDIAMENTO PRODUTTIVO DEL POI**

COMMITTENTE/:

- in qualità di proprietari:
MARCHESI FRESCOBALDI SOC. AGRICOLA S.R.L. unipersonale, C.F. e P.IVA 01770300489 sede legale in Via S. Spirito 11 50125 Firenze, sede Amministrativa in Via Aretina 120, 50065 Loc. Sieci, Pontassieve (FI)

Legale rappresentante: Sig. Lamberto Frescobaldi Franceschi Marini

- in qualità di promissario acquirente:
MANUFACTURE DES ACCESSOIRES LOUIS VUITTON S.R.L. - sede legale Via Camillo Benso Conte di Cavour 35 - 30032 Fiesse D'Artico (VE) - REA 363547 - C.F. e P.IVA 07292320962

Legale rappresentante: Sig. Jean-Marie Tizon

Gruppo di progettazione:

DE-SO 10 rue des Bluets - 75011 Paris - t: 01.55.43.97.07 - @: contact@de-so.com
T/E/S/S 7 cité Paradis - 75010 Paris - t: 01 70 36 58 00 - @: ivsp@tess.fr
METROOFFICE Architetti Via Pisana, 234 - 50143 Firenze - t: +39 055 703390 - @: office@metrooffice.it
POLITECNICA Via G. Amendola, 6 - 50121 Firenze - t: +39 055 200 1660 - @: info@politecnica.it
MEW Engineering Via Variano 68 - 47922 Rimini - t: +39 0541 684070 - @: info@meweng.com
ARCHITETTO ANDREA MELI Via Santo Stefano in Pane 14, 50134, Firenze - t: 055 333082 - @: inland@inland.it

Progettisti incaricati per redazione titoli abilitativi:

Arch. Caterina Biondi Via Calandrino, 8R - 50133 Firenze - t: +39 347 1250193 - @: caterinabiondi@metrooffice.it

Oggetto: MONOGRAFIE CAPISALDI
Scala: Elaborato: Q.06.d
Revisione: R00

REV	DATA	REDATTO	CONTROLLATO	APPROVATO	NOTE
00	23/10/25				