

PIANO DI GESTIONE FORESTALE (P.G.F.)
DELLE SUPERFICI BOSCHATE DI PROPRIETÀ
DEL COMUNE DI RAVENNA

Periodo di validità 2026-2035

Carta dei Servizi Ecosistemici - Sink di
carbonio


Elaborato: Tavola 8.2c
Formato: A0
Scala: 10000

Dicembre 2025

Capo progetto:

Dott. For. Paolo Rigoni
Ritievi ed elaborazioni:
Dott. Sc. Agr. Luca Naldi
Geogr. Giovanni Lupieri
Urb. Lucrezia Virginia Pintus
Dott. For. Stefano Minervini
Dott. For. Luca Botelli
Geogr. Giulia Croci


Dott. For. Pierluigi Molducci
Dott. For. Leonardo Solfrini
Dott. Sc. Nat. Lisa Casamenti
Dott. For. Dario Ravaoli
Dott. For. Simone Fabbri
Geogr. Francesco Puerini



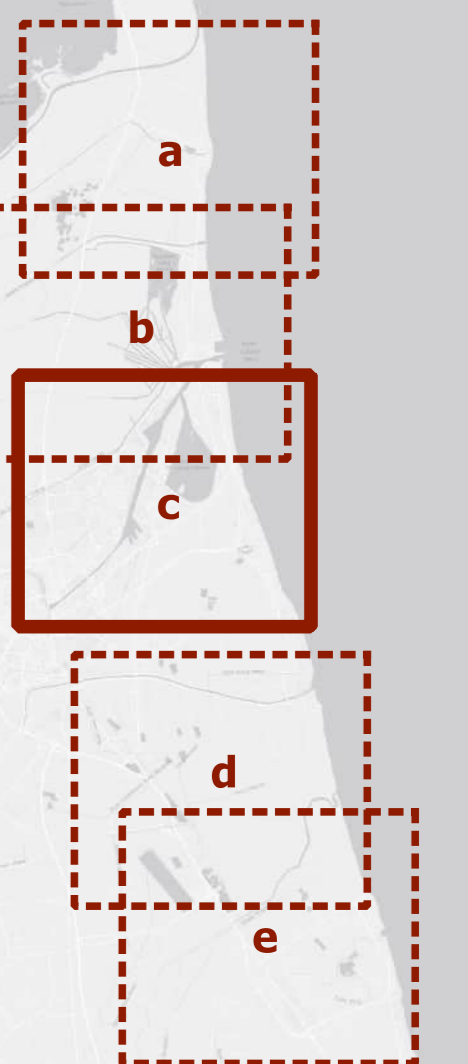
Legenda

63 Unità di Compartimentazione (UC)

Capacità di assorbimento della CO2 (tonnellate per anno)



Mappa d'inquadramento



0 5 10 km