





PIANO DI GESTIONE FORESTALE (P.G.F.) DELLE SUPERFICI BOSCATE DI PROPRIETA' DEL COMUNE DI RAVENNA

Periodo di validità 2026-2035

Carta dei tipi fisionomico-strutturali

Elaborato: Tavola 6g
Formato: A0
Scala:5000

Dicembre 2025

Capo progetto:
Dott. For. Paolo Rigoni
Rilievi ed elaborazioni:
Dott. Sc. Agr. Luca Naldi
Geogr. Giovanni Lupieri
Urb. Lucrezia Virginia Pintus
Dott. For. Stefano Minervini
Dott. For. Luca Bolelli
Geogr. Giulia Croci
Dott. For. Pierluigi Molducci
Dott. For. Leonardo Solfrini
Dott. Sc. Nat. Lisa Casamenti
Dott. For. Dario Ravaioli
Dott. For. Simone Fabbri
Geogr. Francesco Puerini

Comune di Ravenna

StudioSilva S.r.l.

Legenda

63	Unità di Compartimentazione (UdC)
D56	Tipi fisionomico - strutturali

- A18 - Boscaglia irregolare di pini e leccio
- A19 - Boscaglia irregolare di pini e pioppo bianco
- A20 - Boscaglia irregolare pioppo nero, olmo, robinia
- A21 - Arbusteto di ginepro e fillirea
- A22 - Rovetto
- A24 - Vegetazione erbacea delle dune grigie
- B11 - Pericaia di pino marittimo
- B2 - Pericaia di pino domestico
- B21 - Boscaglia di pino marittimo e leccio
- B24 - Macchia alta di leccio
- B25 - Arbusteto di ginepro e fillirea
- B26 - Arbusteto a fillirea, rovo e tamerice
- B27 - Siepe di leccio
- B28 - Siepe di tamerice
- B29 - Rovetto
- B30 - Rovetto con fragmiteto
- B31 - Prateria a graminacee
- B33 - Prateria con vegetazione delle dune grigie
- B34 - Prateria ginofila
- B35 - Prateria con vegetazione ignofila e delle dune grigie
- B36 - Prateria con vegetazione a giunchi
- B37 - Prateria di adifite
- B39 - Area sgambamento cani
- B40 - Area verde attrezzata
- B41 - Stagno salmastro
- B42 - Pista ciclabile e passaggi pedonali
- B49 - Arenile e dune
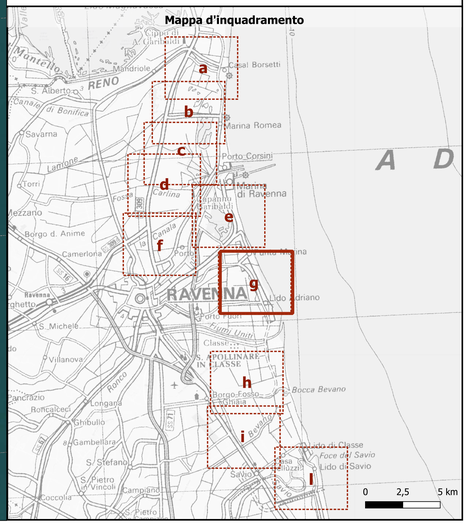
Mappa d'inquadramento