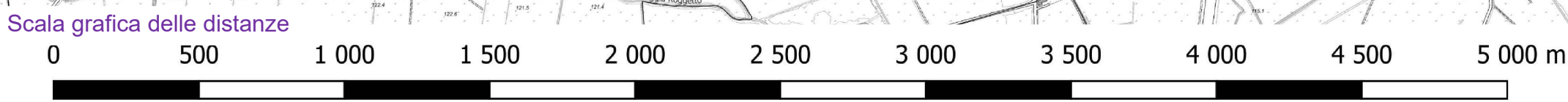
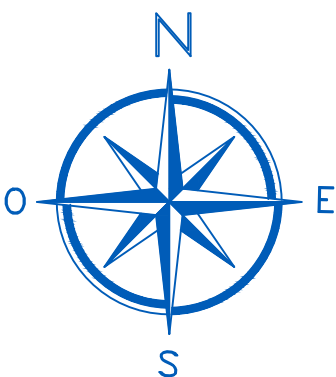



- Legenda
- Comune di Vercelli - Confine Comunale
  - Cimitero
  - Edifici scolastici e Aree Frequentate
  - Parco Giochi
  - Aree sportive
  - Aree urbane con prescrizioni di intervento (cap.4)
  - Aree dove l'utilizzo di Prodotti Fitosanitari è Vietato
  - Buffer 20 m da fiumi e canali
  - Buffer di 200 m da Pozzi e Fontanili



Committente: **Comune di Vercelli**  
Piazza del municipio, 5 - Vercelli (VC)

Oggetto: **Piano di Utilizzo dei Prodotti Fitosanitari per il Controllo della Vegetazione Infestante**  
Allegato 1 - Planimetria

Progettista: **Dottore Agronomo Andrea Tovaglieri**



SCALA 1 : 20'000

1	maggio 2025	Prima emissione			
REVISIONE	DATA	MODIFICHE	COMPIATO	CONTROLLATO	APPROVATO
FILE	Autocad 2010	Tabella Stili Stampa (ass. penne)			