Comune di Busto Arsizio
Copia cartacea di documento firmato digitalmente e conservato presso il Comune di Busto Arsizio - art. 71 D.Lgs 82/2005
Protocollo N.0109900/2025 del 19/09/2025
Classifica 6.3 Fasc. 8.3 N.318/2025
Firmatario: anna modica

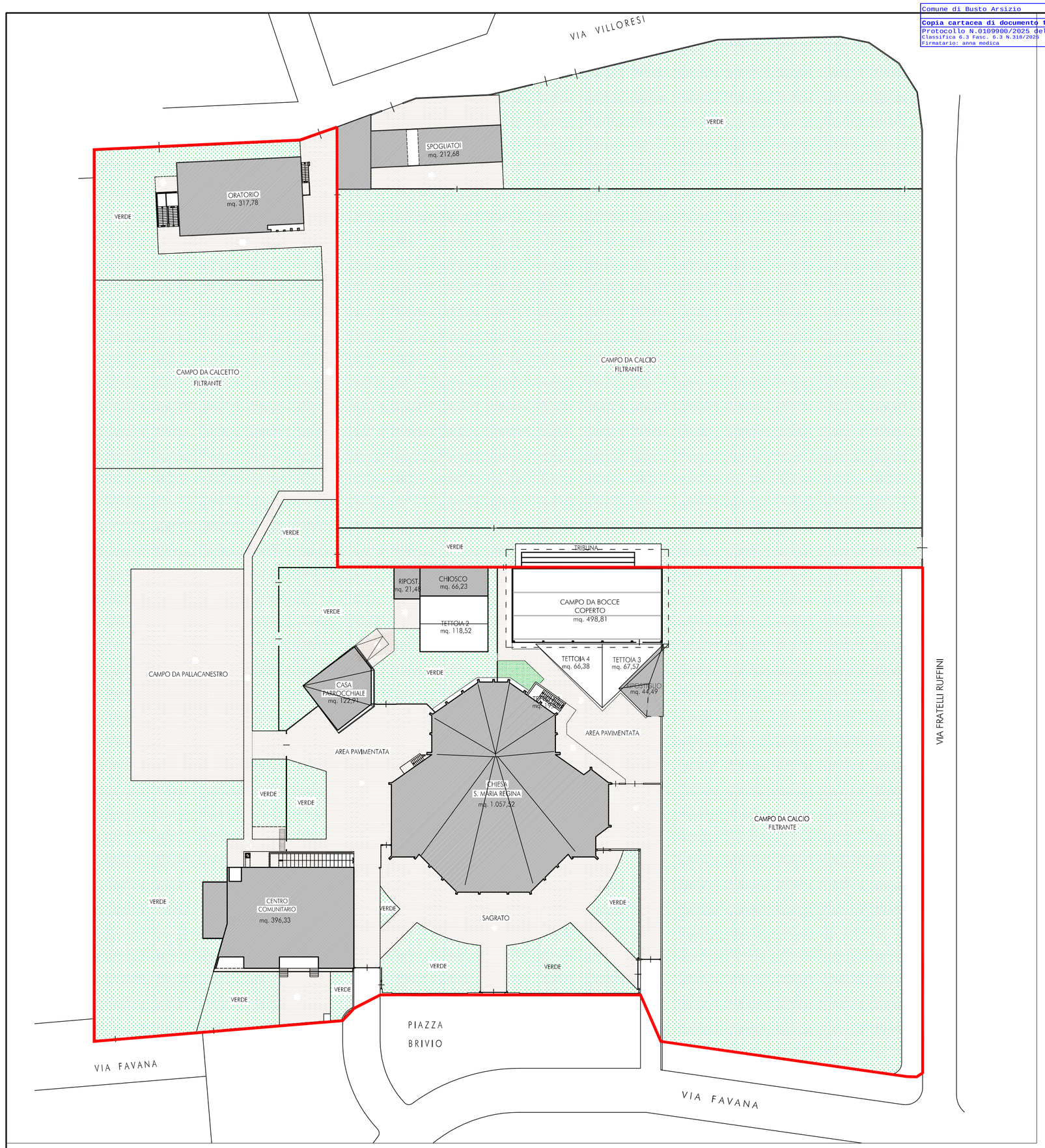

SUPERFICIE COPERTA EDIFICI E MAPPALI DI PROPRIETA' scala 1:500
STATO DI FATTO

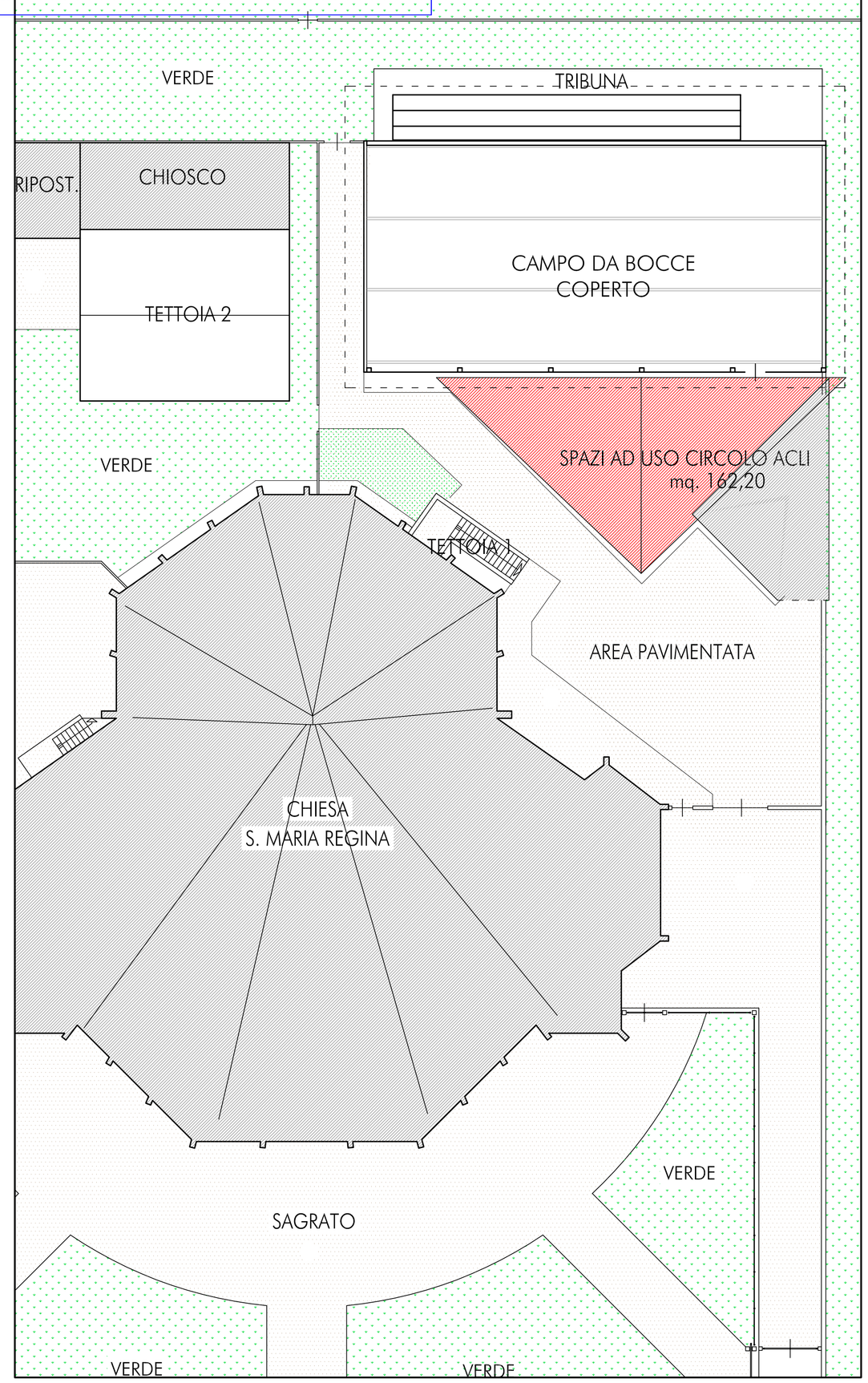

SLP IN PROGETTO scala 1:200
(TRASFORMAZIONE DA SNR A SLP)

CALCOLO SLP - CHIESA (dati ricavati da rilievo)				
piano terra				
				SUPERFICIE
	piano terra			1026,31
	piano primo			219,46
	piano interrato (spazi ACLI)			266,01
			totale (mq)	**1511,78**

CALCOLO SLP - CASA PARROCCHIALE (dati ricavati da rilievo celerimetrico della DIA n. 18/2005)					
piano rialzato					
	FIGURA	LATO 1	LATO 2	H	SUPERFICIE
	triangolo	13,72	6,55		44,93
	rettangolo	1,30	1,82		-2,37
	triangolo	12,09	10,97		66,31
	triangolo	11,62	2,03		11,79
				totale (mq)	120,67
piano primo					
	triangolo	13,72	6,55		44,93
	rettangolo	1,30	1,10		-1,43
	triangolo	12,09	10,97		66,31
	triangolo	11,62	2,03		11,79
				totale (mq)	121,61
totale CASA PARROCCHIALE (mq)					**242,29**

CALCOLO SLP - CHIOSCO+BOX (dati estrapolati da CILA n. 472/2022)				
	FIGURA	LATO 1	LATO 2	SUPERFICIE
	rettangolo	5,48	15,94	87,35
	rettangolo	7,50	1,95	-14,63
			totale (mq)	**72,73**

CALCOLO SLP - CENTRO COMUNITARIO (dati estrapolati da PE n. 166/2013 LE)			
			SUPERFICIE
	piano rialzato		443,15
	piano seminterrato		425,25
		totale (mq)	**868,40**

CALCOLO SLP - ORATORIO (dati estrapolati da DIA n. 18/2005)					
piano rialzato					
	FIGURA	LATO 1	LATO 2	H	SUPERFICIE
	rettangolo	22,00	13,00		286,00
	rettangolo	6,35	1,10		-6,99
				totale (mq)	279,02
piano primo					
	rettangolo	21,50	13,00		279,50
	rettangolo	2,37	2,42		5,74
				totale (mq)	285,24
totale ORATORIO (mq)					**564,25**

SUPERFICIE MAPPALI DI PROPRIETA' (LOTTO 7Rc1)= MQ. 15.090,00
(da scheda dei servizi esistenti del Piano dei Servizi del PGT - elaborato B1)

CALCOLO SUPERFICIE LORDA PAVIMENTATA (S.L.P.) - STATO DI FATTO

ORATORIO:	= mq. 564,25
CHIESA:	= mq. 1.511,78
CASA PARROCCHIALE:	= mq. 242,29
CENTRO COMUNITARIO:	= mq. 868,40
CHIOSCO+BOX:	= mq. 72,73
RIPOSTIGLIO+WC (SPAZI CIRCOLO ACLI):	= mq. 44,49
TOTALE:	= MQ. 3.303,94

CALCOLO SUPERFICIE LORDA PAVIMENTATA (S.L.P.) - STATO DI PROGETTO

ORATORIO:	= mq. 564,25
CHIESA:	= mq. 1.511,78
CASA PARROCCHIALE:	= mq. 242,29
CENTRO COMUNITARIO:	= mq. 868,40
CHIOSCO+BOX:	= mq. 72,73
SPAZI CIRCOLO ACLI:	= mq. 162,20
TOTALE:	= MQ. 3.421,65

If STATO DI FATTO = 3.303,94/15.090,00 = 0,2189

If STATO DI PROGETTO = 3.421,65/15.090,00 = 0,2267

Incidenza incremento If = (0,2267-0,2189)x100 = 0,78%

LEGENDA

- LOTTO 7Rc1 - PARROCCHIA ED ORATORIO SANTA MARIA REGINA
- SUPERFICIE FILTRANTE
- EDIFICI
- SUPERFICIE PAVIMENTATA
- NUOVA S.L.P. (da precedente S.N.R.)

CALCOLO NUOVA S.L.P. = 117,72 mq (vedi calcoli Tav.06)

N

CALCOLO SLP CASA PARROCCHIALE

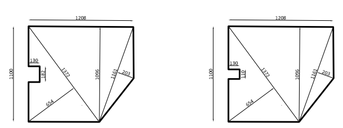

piano rialzato
mq. 120,67

piano primo
mq. 121,61

Il rilievo celerimetrico fa riferimento alla pratica edilizia n. 18/05 L.E. presentata in data 21.01.2005 e alla pratica n. 260/2005 LE del 29.11.2005.

La determinazione della SLP della Chiesa é stata effettuata, a seguito di rilievo celerimetrico, avvalendosi dei dati rilevati (COORDINATE E DISTANZE) e calcolando i valori attraverso l'utilizzo di idonea strumentazione informatica, tralasciando la determinazione analitica di ogni singola superficie. Cio' in funzione della complessità delle forme planimetriche.

CALCOLO SLP CHIESA

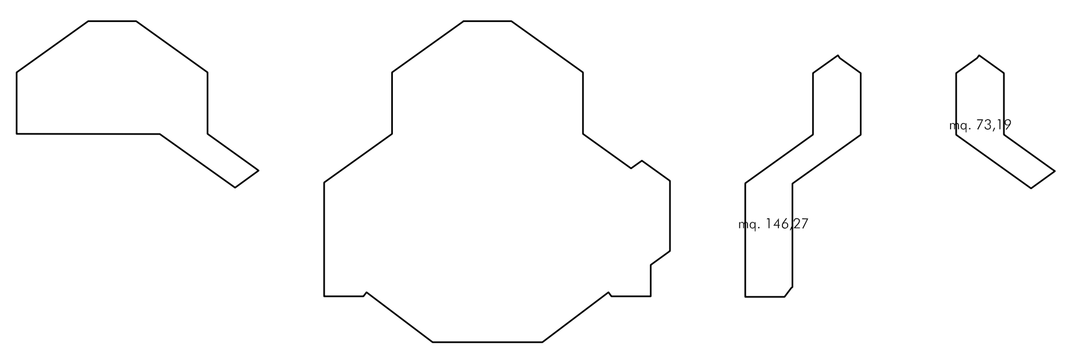

piano interrato
mq. 266,01

piano terra
mq. 1.026,31

piano piano primo
mq. 219,46

COMUNE DI BUSTO ARSIZIO - VA via Cascina Favana, 30 Permesso di Costruire	SCALA 1:500 1:200 rev. 01
PLANIMETRIA GENERALE E CALCOLO SLP TOTALE STATO DI FATTO E DI PROGETTO	01
Arch. ANNA MODICA, 21052 Busto Arsizio (VA) via Donizetti, 3 tel. 338 3886784 - anna.modica@maadlab.it DOCUMENTO DI PROPRIETA'. VERRANNO TUTELATI I PROPRI DIRITTI IN SEDE CIVILE E PENALE	emissione 06/09/25