

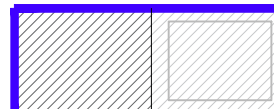



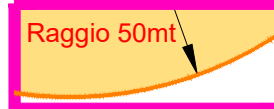


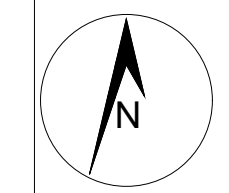


Legenda

-  Fascia di rispetto cimiteriale vigente
-  Area cimiteriale esistente (parte "A")
Cimitero Monumentale
-  Area cimiteriale esistente (parte "B"):
-  Impianto crematorio esistente:
 - Area Giardino per la dispersione ceneri
 - Area Crematorio esistente
-  Area nuovo impianto crematorio e servizi
-  Area ecologica cimiteriale
-  **"BUFFER ZONE 50 m"**
dalle edificazioni esistenti esterne al perimetro cimiteriale
-  Area per attività di servizio e funzioni cimiteriali accessorie
-  Parcheggi e viabilità di Piano



**PIANO REGOLATORE
CIMITERIALE COMUNALE**
Cimitero di Busto Arsizio - Progetto di Variante



PRCC
PIANO REGOLATORE CIMITERIALE COMUNALE



Direzione e coordinamento:
Settore Urbanistico
Ufficio P.C.T.

Progettista:
Ing. Vittorio Cingaro

Collaboratore:
Arch. Luigi Baroni

Data:
26/11/2025
Scala:
1:2000

Foglio:

C1/
Var.

Comune di Busto Arsizio
Copia cartacea di documento firmato digitalmente e conservato presso il Comune di Busto Arsizio - art. 71 D.Lgs. 82/2005
Protocollo N° 0040659/2026 del 02/04/2026
Classifica 11.4
Pianificatore: Ugo Bonari, Vittorio Cingaro

Comune di Busto Arsizio
Copia cartacea di documento firmato digitalmente e conservato presso il Comune di Busto Arsizio - art. 71 D.Lgs. 82/2005
Protocollo N° 0040659/2026 del 02/04/2026
Classifica 11.4
Pianificatore: Ugo Bonari, Vittorio Cingaro